



### 2.3 Le utenze domestiche

LE UTENZE DOMESTICHE SONO:

<b>abitanti censiti</b>	3.198
<b>utenze residenti</b>	1.239
<b>utenze (a ruolo TARI)</b>	1.494

L'analisi delle utenze domestiche è stata effettuata in funzione della localizzazione geografica di residenza (zona/via) e della relativa "polverizzazione".

#### Polverizzazione delle utenze per zona/via

In evidenza le utenze residenti nel centro storico

		<i>nuclei</i>		<i>componenti</i>		<i>nuclei over 70</i>		<i>componenti</i>	
c.da	Cardigna	82	6,25%	193	6,05%	19	9,09%	26	13,47%
c.da	Castello	25	1,91%	56	1,76%	2	0,96%	3	5,36%
c.da	Celleta	85	6,48%	216	6,78%	11	5,26%	15	6,94%
c.da	Colle San Giovanni	68	5,19%	166	5,21%	10	4,78%	12	7,23%
c.da	Cona Maiù	17	1,30%	50	1,57%	3	1,44%	5	10,00%
c.da	Ferruccia	38	2,90%	100	3,14%	3	1,44%	3	3,00%
c.da	Fontana dei Conti	108	8,24%	258	8,09%	16	7,66%	21	8,14%
c.da	Fontana l'Abate	11	0,84%	25	0,78%	4	1,91%	5	20,00%
c.da	Illori	33	2,52%	90	2,82%	2	0,96%	2	2,22%
c.da	Lagoscillo	111	8,47%	293	9,19%	10	4,78%	13	4,44%
c.da	Palmesi	33	2,52%	97	3,04%	5	2,39%	7	7,22%
c.da	Quattro strade	208	15,87%	531	16,66%	23	11,00%	32	6,03%
c.da	Tomacella	78	5,95%	169	5,30%	13	6,22%	17	10,06%
c.da	Tosca	5	0,38%	6	0,19%	0	0,00%	0	0,00%
c.da	Tufo Varaccani	79	6,03%	211	6,62%	11	5,26%	14	6,64%
c.da	Valiana	79	6,03%	196	6,15%	14	6,70%	18	9,18%
corso	Della Repubblica	15	1,14%	28	0,88%	3	1,44%	3	10,71%
piazza	Cavour	2	0,15%	2	0,06%	1	0,48%	1	50,00%
piazza	Martiri fosse Ardeatine	2	0,15%	7	0,22%	0	0,00%	0	0,00%
piazza	San Giovanni Battista	1	0,08%	1	0,03%	0	0,00%	0	0,00%
piazza	Vittorio emanuele	1	0,08%	2	0,06%	0	0,00%	0	0,00%
via	Andrea Doria	1	0,08%	1	0,03%	0	0,00%	0	0,00%
via	Angelo Secchi	2	0,15%	4	0,13%	0	0,00%	0	0,00%
via	Antonio Gramsci	31	2,36%	96	3,01%	1	0,48%	1	1,04%
via	Aonio Palearo	9	0,69%	22	0,69%	3	1,44%	5	22,73%
via	Arnaldo da Brescia	2	0,15%	3	0,09%	0	0,00%	0	0,00%
via	Beato Amedeo VIII	3	0,23%	4	0,13%	3	1,44%	4	100,00%
via	Carlo Alberto	2	0,15%	3	0,09%	1	0,48%	1	33,33%
via	Clemente VII	4	0,31%	8	0,25%	0	0,00%	0	0,00%
via	Colle Renzi	2	0,15%	2	0,06%	0	0,00%	0	0,00%
via	Dante Alighieri	1	0,08%	3	0,09%	0	0,00%	0	0,00%
via	Dei Cremaschi	4	0,31%	9	0,28%	0	0,00%	0	0,00%
via	Dei Volsci	2	0,15%	5	0,16%	0	0,00%	0	0,00%
via	Dello Statuto	9	0,69%	20	0,63%	3	1,44%	4	20,00%

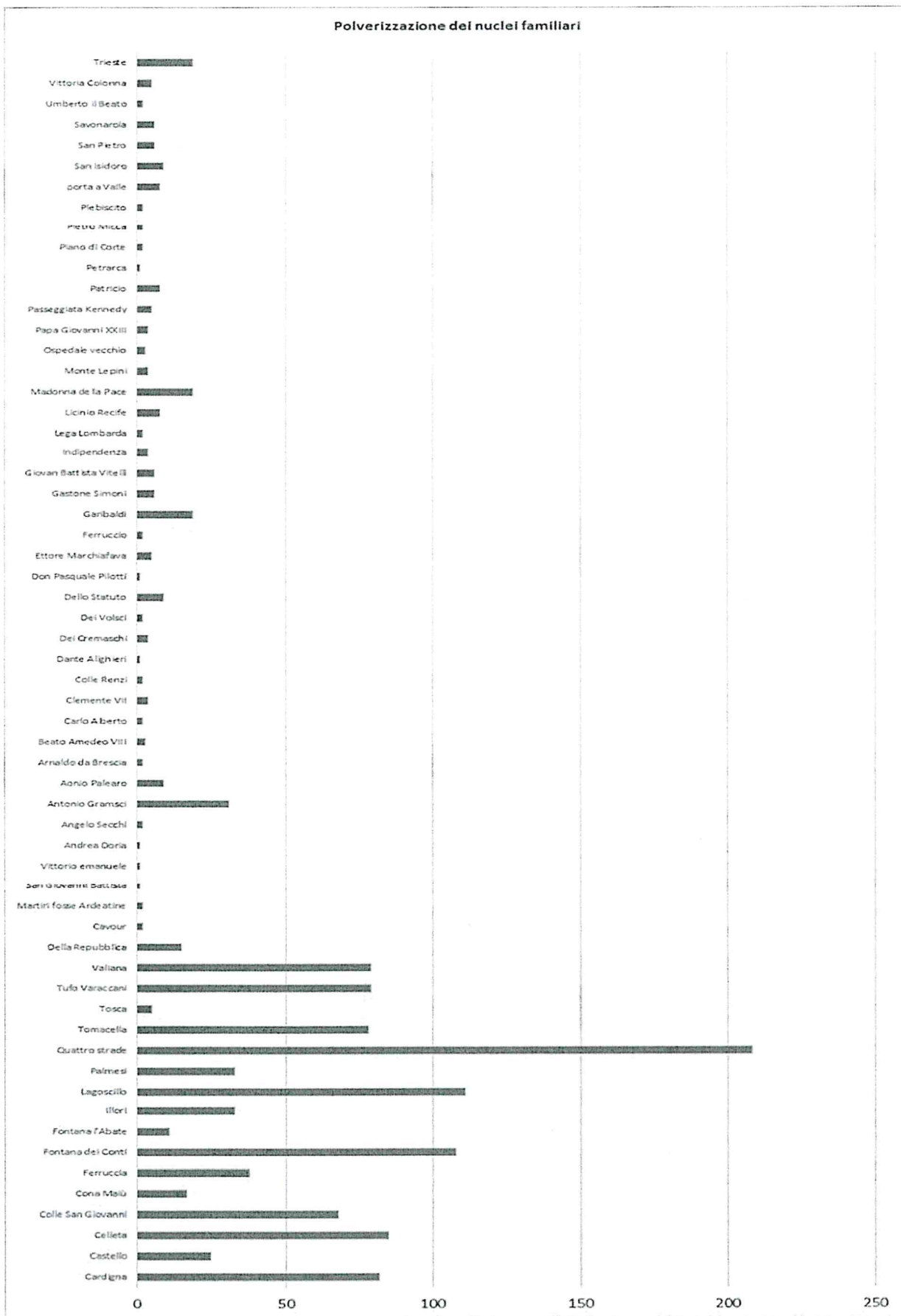


## PIANO DI OTTIMIZZAZIONE DELLA RACCOLTA DIFFERENZIATA DEI RIFIUTI SOLIDI URBANI

		<i>nuclei</i>		<i>componenti</i>		<i>nuclei over 70</i>		<i>componenti</i>	
via	Don Pasquale Plotti	1	0,08%	2	0,06%	0	0,00%	0	0,00%
via	Ettore Marchiafava	5	0,38%	10	0,31%	1	0,48%	2	20,00%
via	Ferruccio	2	0,15%	4	0,13%	0	0,00%	0	0,00%
via	Garibaldi	19	1,45%	34	1,07%	9	4,31%	11	32,35%
via	Gastone Simoni	6	0,46%	8	0,25%	4	1,91%	5	62,50%
via	Giovan Battista Vitelli	6	0,46%	14	0,44%	2	0,96%	3	21,43%
via	Indipendenza	4	0,31%	8	0,25%	1	0,48%	1	12,50%
via	Lega Lombarda	2	0,15%	2	0,06%	1	0,48%	1	50,00%
via	Licinio Recife	8	0,61%	16	0,50%	2	0,96%	2	12,50%
via	Madonna della Pace	19	1,45%	34	1,07%	5	2,39%	6	17,65%
via	Monte Lepini	4	0,31%	8	0,25%	0	0,00%	0	0,00%
via	Ospedale vecchio	3	0,23%	8	0,25%	1	0,48%	1	12,50%
via	Papa Giovanni XXIII	4	0,31%	8	0,25%	2	0,96%	2	25,00%
via	Passeggiata Kennedy	5	0,38%	11	0,35%	1	0,48%	1	9,09%
via	Patricio	8	0,61%	16	0,50%	0	0,00%	0	0,00%
via	Petrarca	1	0,08%	2	0,06%	1	0,48%	2	100,00%
via	Piano di Corte	2	0,15%	3	0,09%	0	0,00%	0	0,00%
via	Pietro Micca	2	0,15%	4	0,13%	0	0,00%	0	0,00%
via	Plebiscito	2	0,15%	7	0,22%	0	0,00%	0	0,00%
via	porta a Valle	8	0,61%	14	0,44%	2	0,96%	3	21,43%
via	San Isidoro	9	0,69%	21	0,66%	2	0,96%	2	9,52%
via	San Pietro	6	0,46%	13	0,41%	3	1,44%	3	23,08%
via	Savonarola	6	0,46%	18	0,56%	1	0,48%	1	5,56%
via	Umberto il Beato	2	0,15%	6	0,19%	0	0,00%	0	0,00%
via	Vittoria Colonna	5	0,38%	5	0,16%	3	1,44%	3	60,00%
viale	Trieste	19	1,45%	35	1,10%	7	3,35%	7	20,00%
		<b>1311</b>		<b>3188</b>		<b>209</b>		<b>268</b>	

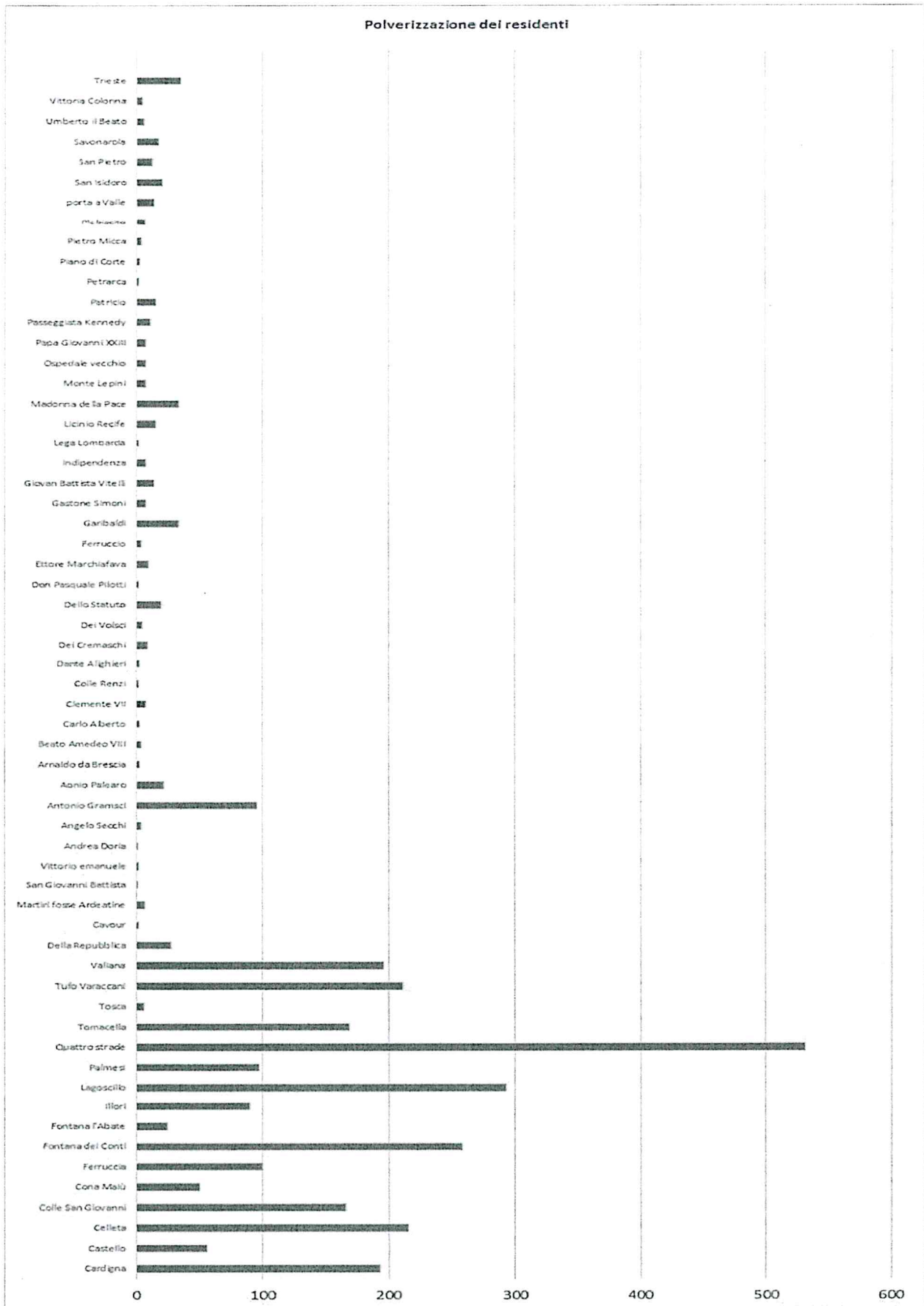


## PIANO DI OTTIMIZZAZIONE DELLA RACCOLTA DIFFERENZIATA DEI RIFIUTI SOLIDI URBANI



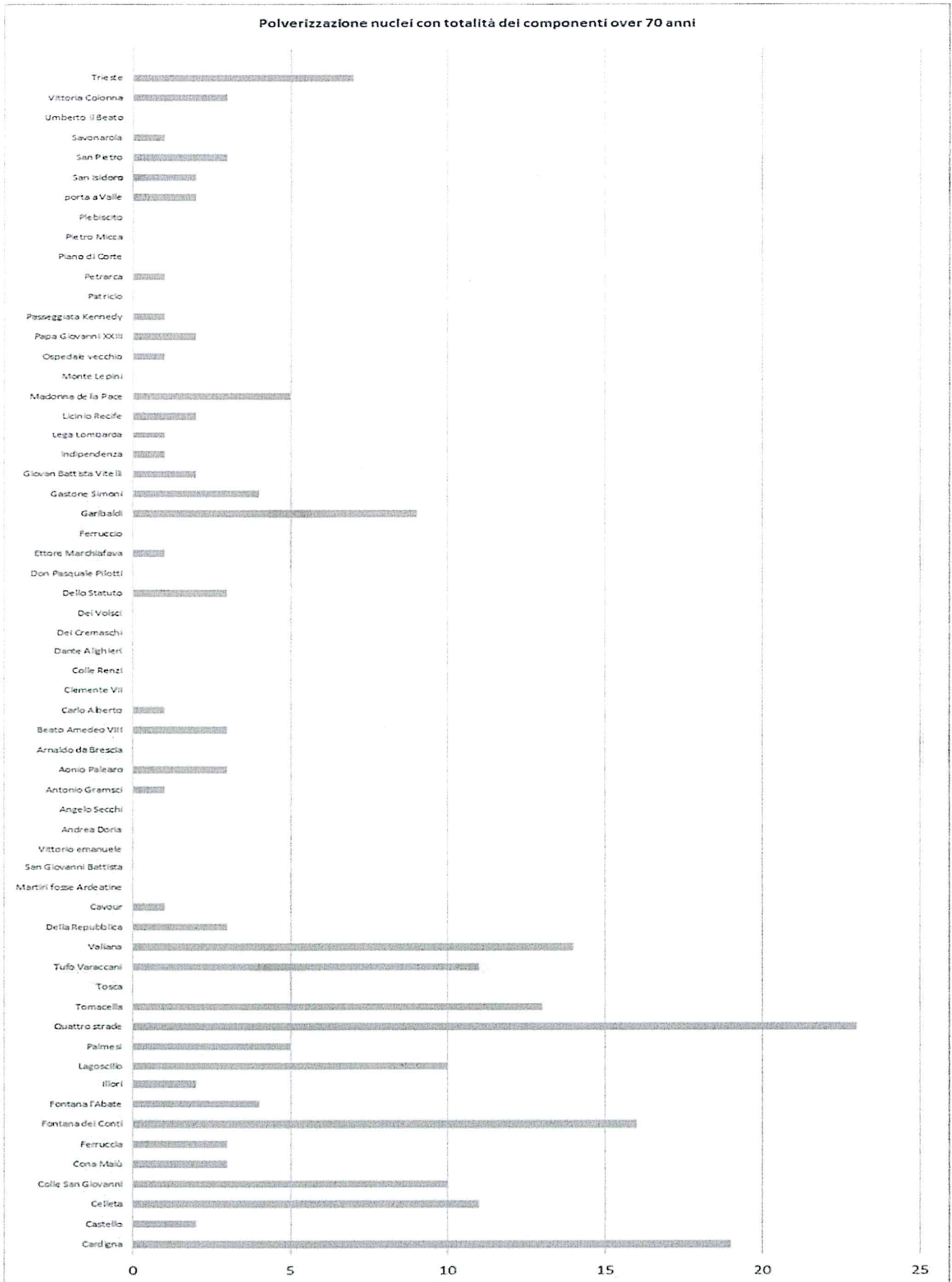


## PIANO DI OTTIMIZZAZIONE DELLA RACCOLTA DIFFERENZIATA DEI RIFIUTI SOLIDI URBANI



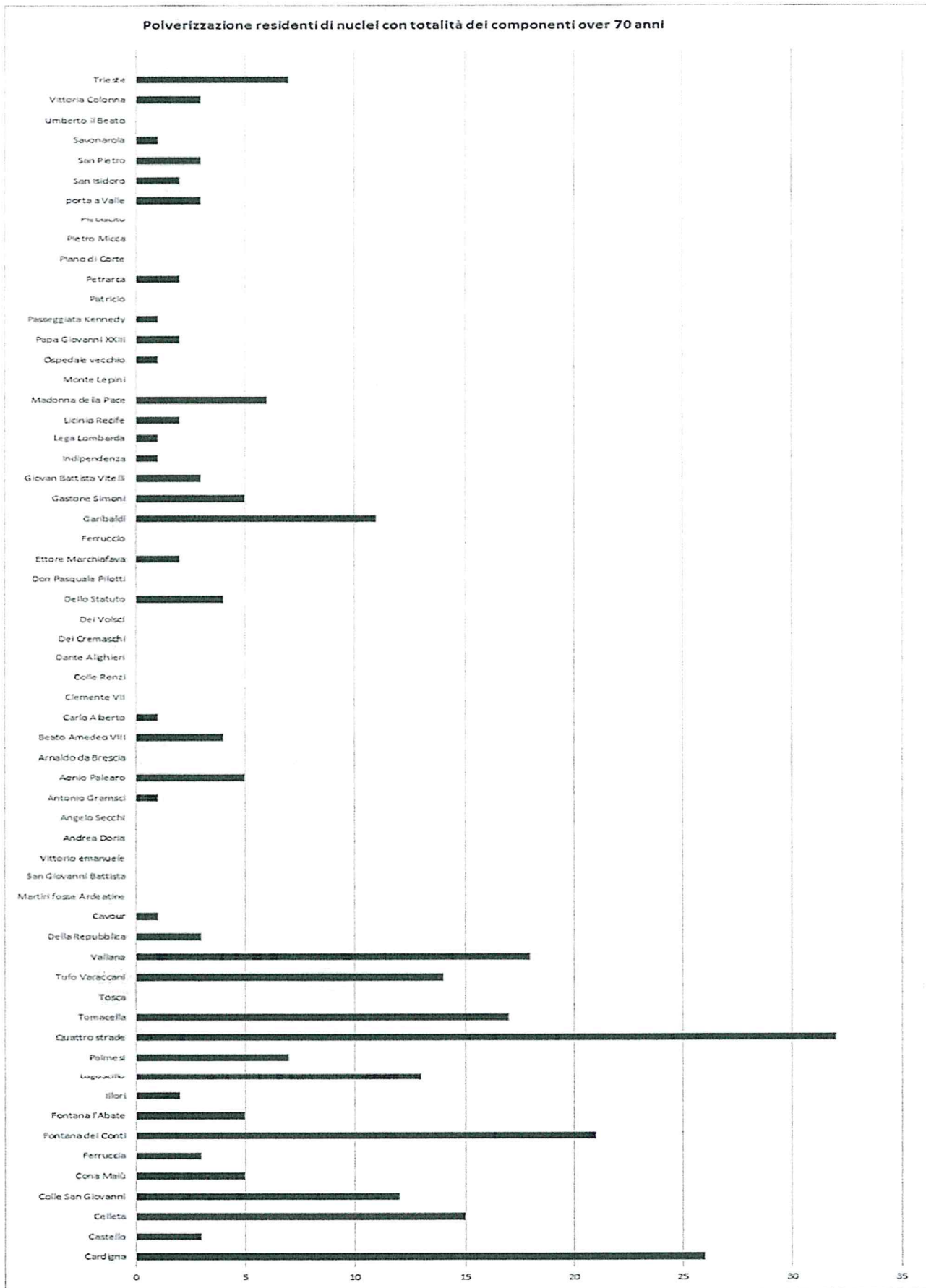


### PIANO DI OTTIMIZZAZIONE DELLA RACCOLTA DIFFERENZIATA DEI RIFIUTI SOLIDI URBANI





### PIANO DI OTTIMIZZAZIONE DELLA RACCOLTA DIFFERENZIATA DEI RIFIUTI SOLIDI URBANI





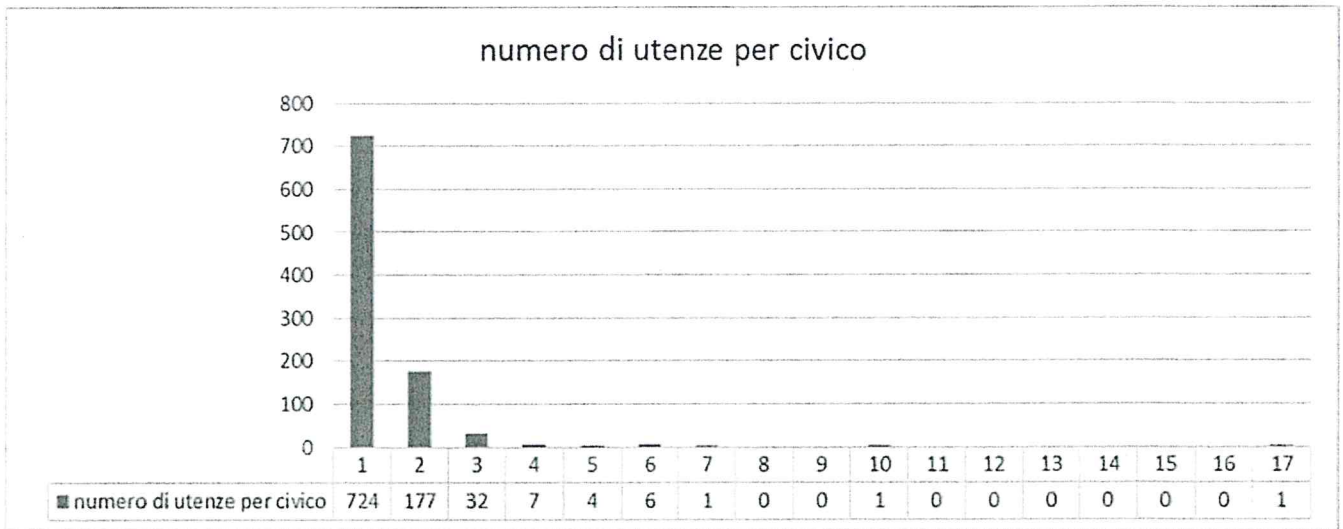
**PIANO DI OTTIMIZZAZIONE DELLA RACCOLTA DIFFERENZIATA DEI RIFIUTI SOLIDI URBANI**

**Polverizzazione delle utenze per civico**

		nuclei	numero nucleo per civico																
			1	2	3	4	5	6	7	8	9	10	11	12	13	14	15	16	27
c.da	Cardigna	82	58	12	-	-	-	-	-	-	-	-	-	-	-	-	-	-	-
c.da	Castello	25	8	7	1	-	-	-	-	-	-	-	-	-	-	-	-	-	-
c.da	Celleta	85	56	8	3	1	-	-	-	-	-	-	-	-	-	-	-	-	-
c.da	Colle San Giovanni	68	37	8	5	-	-	-	-	-	-	-	-	-	-	-	-	-	-
c.da	Cona Maiù	17	6	4	1	-	-	-	-	-	-	-	-	-	-	-	-	-	-
c.da	Ferruccia	38	20	4	2	1	-	-	-	-	-	-	-	-	-	-	-	-	-
c.da	Fontana dei Conti	108	47	24	1	1	-	1	-	-	-	-	-	-	-	-	-	-	-
c.da	Fontana l'Abate	11	7	2	-	-	-	-	-	-	-	-	-	-	-	-	-	-	-
c.da	Ilori	33	24	3	1	-	-	-	-	-	-	-	-	-	-	-	-	-	-
c.da	Lagoscillo	111	31	12	3	1	2	1	-	-	-	-	-	-	-	-	-	-	1
c.da	Palmesi	33	17	5	2	-	-	-	-	-	-	-	-	-	-	-	-	-	-
c.da	Quattro strade	208	79	40	5	2	2	1	-	-	-	1	-	-	-	-	-	-	-
c.da	Tomacella	78	43	9	3	-	-	-	-	1	-	-	-	-	-	-	-	-	-
c.da	Tosca	5	-	1	1	-	-	-	-	-	-	-	-	-	-	-	-	-	-
c.da	Tufo Varaccani	79	56	10	1	-	-	-	-	-	-	-	-	-	-	-	-	-	-
c.da	Valiana	79	54	8	3	-	-	-	-	-	-	-	-	-	8	3	-	-	-
corso	Della Repubblica	15	15	-	-	-	-	-	-	-	-	-	-	-	-	-	-	-	-
piazza	Cavour	2	-	1	-	-	-	-	-	-	-	-	-	-	-	-	-	-	-
piazza	Martiri fosse Ardeatine	2	-	1	-	-	-	-	-	-	-	-	-	-	-	-	-	-	-
piazza	San Giovanni Battista	1	1	-	-	-	-	-	-	-	-	-	-	-	-	-	-	-	-
piazza	Vittorio emanuele	1	1	-	-	-	-	-	-	-	-	-	-	-	-	-	-	-	-
via	Andrea Doria	1	1	-	-	-	-	-	-	-	-	-	-	-	-	-	-	-	-
via	Angelo Secchi	2	2	-	-	-	-	-	-	-	-	-	-	-	-	-	-	-	-
via	Antonio Gramsci	31	6	-	-	-	-	3	1	-	-	-	-	-	-	-	-	-	-
via	Aonio Palearo	9	9	-	-	-	-	-	-	-	-	-	-	-	-	-	-	-	-
via	Arnaldo da Brescia	2	2	-	-	-	-	-	-	-	-	-	-	-	-	-	-	-	-
via	Beato Amedeo VIII	3	2	-	-	-	-	-	-	-	-	-	-	-	-	-	-	-	-
via	Carlo Alberto	2	2	-	-	-	-	-	-	-	-	-	-	-	-	-	-	-	-
via	Clemente VII	4	4	-	-	-	-	-	-	-	-	-	-	-	-	-	-	-	-
via	Colle Renzi	2	-	1	-	-	-	-	-	-	-	-	-	-	-	-	-	-	-
via	Dante Alighieri	1	1	-	-	-	-	-	-	-	-	-	-	-	-	-	-	-	-
via	Dei Cremaschi	4	4	-	-	-	-	-	-	-	-	-	-	-	-	-	-	-	-
via	Dei Volschi	2	2	-	-	-	-	-	-	-	-	-	-	-	-	-	-	-	-
via	Dello Statuto	9	7	1	-	-	-	-	-	-	-	-	-	-	-	-	-	-	-
via	Don Pasquale Pio	1	1	-	-	-	-	-	-	-	-	-	-	-	-	-	-	-	-
via	Ettore Marchiafà	5	3	1	-	-	-	-	-	-	-	-	-	-	-	-	-	-	-
via	Ferruccio	2	2	-	-	-	-	-	-	-	-	-	-	-	-	-	-	-	-
via	Garibaldi	19	15	2	-	-	-	-	-	-	-	-	-	-	-	-	-	-	-
via	Gastone Silva	6	4	1	-	-	-	-	-	-	-	-	-	-	-	-	-	-	-
via	Giovan Battista VI	6	6	-	-	-	-	-	-	-	-	-	-	-	-	-	-	-	-
via	Indipendenza	4	4	-	-	-	-	-	-	-	-	-	-	-	-	-	-	-	-
via	Lega Lombarda	2	2	-	-	-	-	-	-	-	-	-	-	-	-	-	-	-	-
via	Licinio Recife	8	8	-	-	-	-	-	-	-	-	-	-	-	-	-	-	-	-
via	Madonna della Pace	19	17	1	-	-	-	-	-	-	-	-	-	-	-	-	-	-	-
via	Monte Lepini	4	2	1	-	-	-	-	-	-	-	-	-	-	-	-	-	-	-
via	Ospedale vecchio	3	3	-	-	-	-	-	-	-	-	-	-	-	-	-	-	-	-
via	Papa Giovanni XXIII	4	4	-	-	-	-	-	-	-	-	-	-	-	-	-	-	-	-
via	Passeggiata Kenni	5	3	1	-	-	-	-	-	-	-	-	-	-	-	-	-	-	-
via	Patricio	8	8	-	-	-	-	-	-	-	-	-	-	-	-	-	-	-	-
via	Petrarca	1	1	-	-	-	-	-	-	-	-	-	-	-	-	-	-	-	-
via	Piano di Corte	2	-	1	-	-	-	-	-	-	-	-	-	-	-	-	-	-	-
via	Pietro Micca	2	2	-	-	-	-	-	-	-	-	-	-	-	-	-	-	-	-
via	Plebiscito	2	2	-	-	-	-	-	-	-	-	-	-	-	-	-	-	-	-
via	porta a Valle	8	2	3	-	-	-	-	-	-	-	-	-	-	-	-	-	-	-
via	San Isidoro	9	5	2	-	-	-	-	-	-	-	-	-	-	-	-	-	-	-
via	San Pietro	6	4	1	-	-	-	-	-	-	-	-	-	-	-	-	-	-	-
via	Savonarola	6	4	1	-	-	-	-	-	-	-	-	-	-	-	-	-	-	-
via	Umberto il Beato	2	2	-	-	-	-	-	-	-	-	-	-	-	-	-	-	-	-
via	Vittoria Colonna	5	5	-	-	-	-	-	-	-	-	-	-	-	-	-	-	-	-
viale	Trieste	19	13	1	-	1	-	-	-	-	-	-	-	-	-	-	-	-	-
			<b>724</b>	<b>177</b>	<b>32</b>	<b>7</b>	<b>4</b>	<b>6</b>	<b>1</b>	<b>1</b>	<b>-</b>	<b>1</b>	<b>-</b>	<b>-</b>	<b>-</b>	<b>-</b>	<b>-</b>	<b>0</b>	<b>1</b>

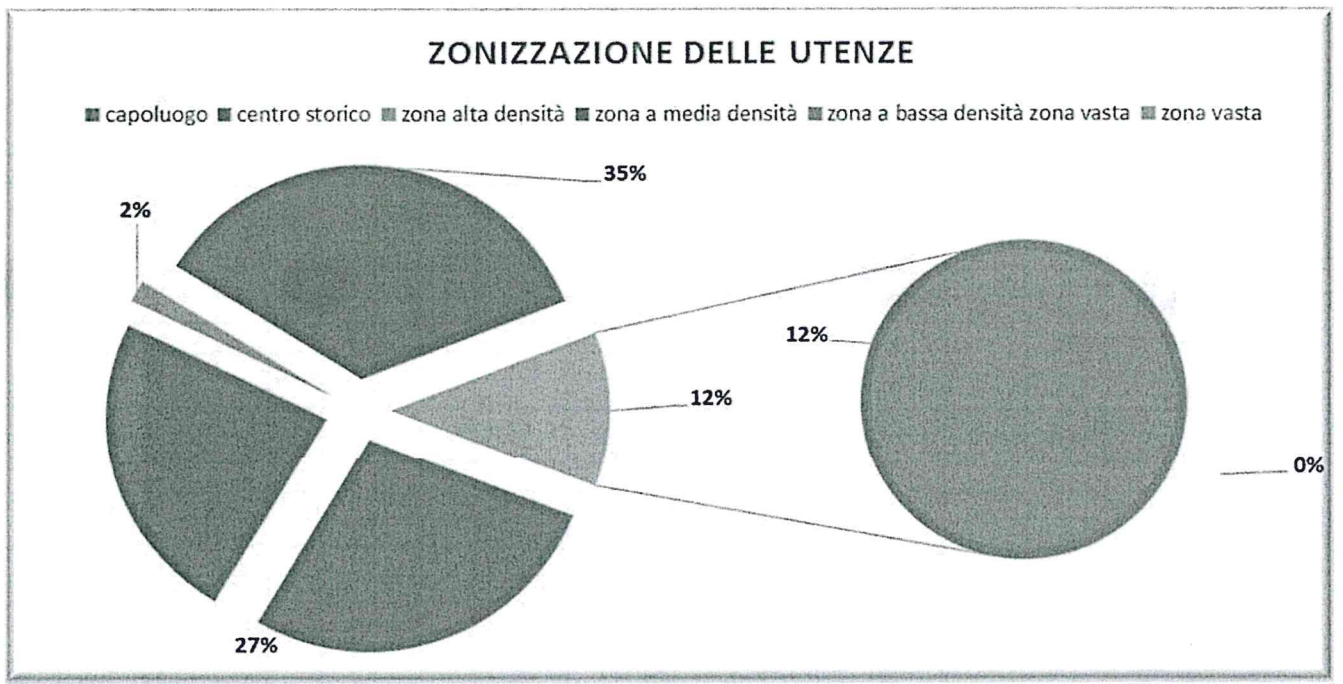


**PIANO DI OTTIMIZZAZIONE DELLA RACCOLTA DIFFERENZIATA DEI RIFIUTI SOLIDI URBANI**



**Insedimento utenze per zone omogenee**

	zone alta densità abitativa (capoluogo)	zone bassa densità abitativa a viabilità critica (centro storico zona non transitabile)	zone alta densità abitativa (frazioni con più di 75 utenze)	zona media densità abitativa (frazione con un numero di utenze comprese tra 31 e 75)	zona bassa densità abitativa (frazioni con un numero di utenze compreso tra 5 e 30)	zona vasta (utenze singole o raggruppate in massimo 4 unità)
zone di raccolta	1	1	8	4	4	0
numero di utenze	135	116	830	172	58	0
residenti	328	203	2067	453	137	0
nuclei interamente composti da persone con più di 70 anni	24	35	117	20	13	0
% nuclei familiari	10,30%	8,85%	63,31%	13,12%	4,42%	0,00%
% residenti	10,29%	6,37%	64,84%	14,21%	4,30%	0,00%
% incidenza nuclei interamente composti da persone con più di 70 anni	17,78%	30,17%	0,00%	11,63%	22,41%	0,00%
% localizzazione nuclei interamente composti da persone con più di 70 anni	11,48%	16,75%	55,98%	9,57%	6,22%	0,00%



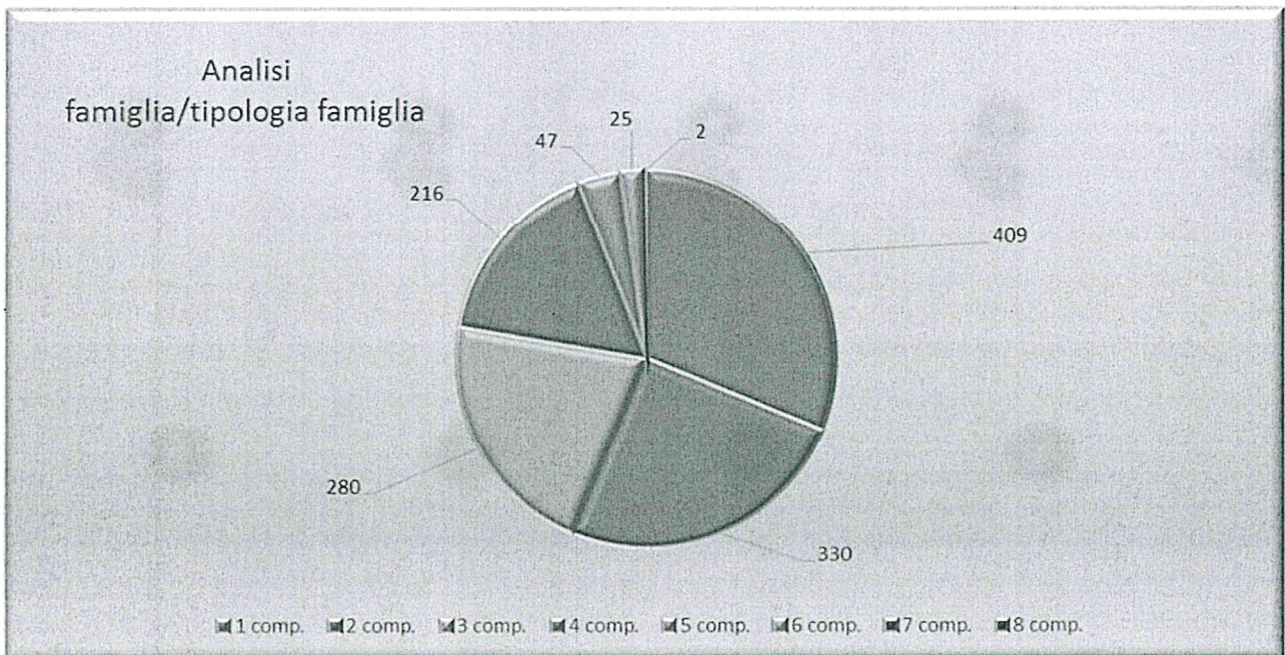




**Composizione dei nuclei familiari**

**a) analisi numero famiglie in rapporto alla tipologia di famiglia (numero elementi)**

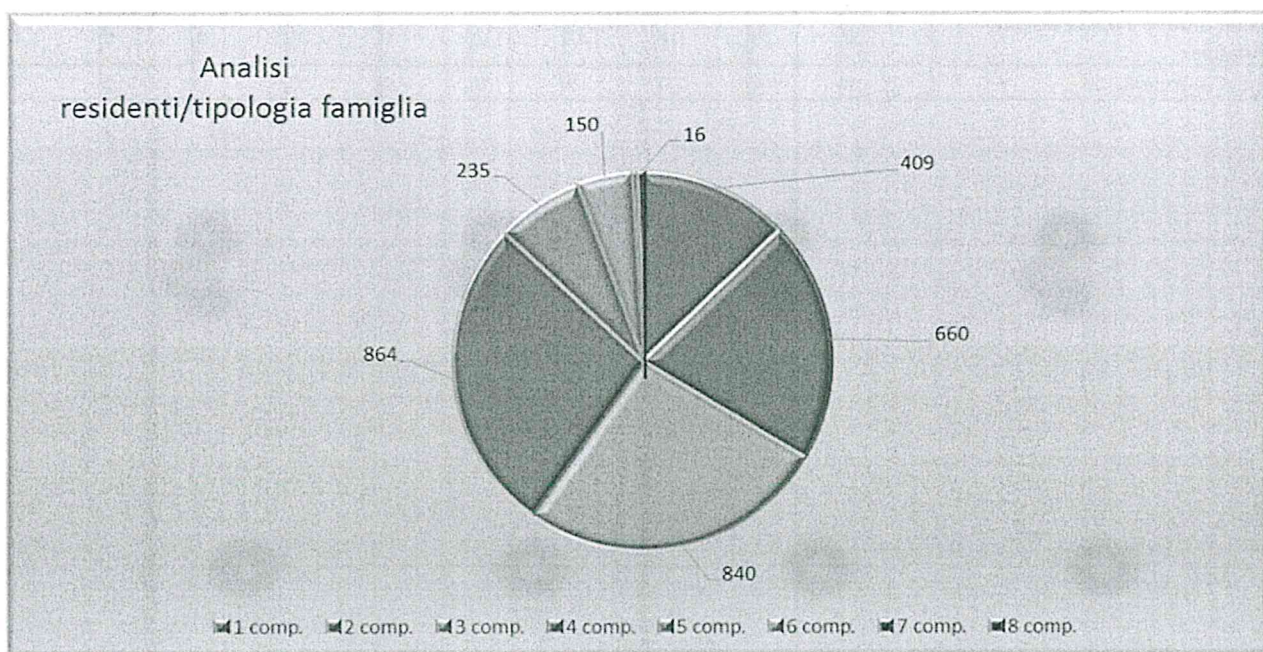
	1 comp.	2 comp.	3 comp.	4 comp.	5 comp.	6 comp.	7 comp.	8 comp.	9 comp.	10 comp.
numero di famiglie	409	330	280	216	47	25	2	2	0	0
% sul totale nuclei	31,20%	25,17%	21,36%	16,48%	3,59%	1,91%	0,15%	0,15%	0,00%	0,00%
nuclei nel capoluogo	110	66	44	12	7	11	0	1	0	0
nuclei in zone a alta densità abitativa	231	214	193	148	29	13	2	0	0	0
nuclei in zone a media densità abitativa	48	37	32	44	9	1	0	1	0	0
nuclei in zone a bassa densità abitativa	20	13	11	12	2	0	0	0	0	0
nuclei in zone vaste	0	0	0	0	0	0	0	0	0	0





**b) analisi residenti in rapporto alla tipologia di famiglia (numero elementi)**

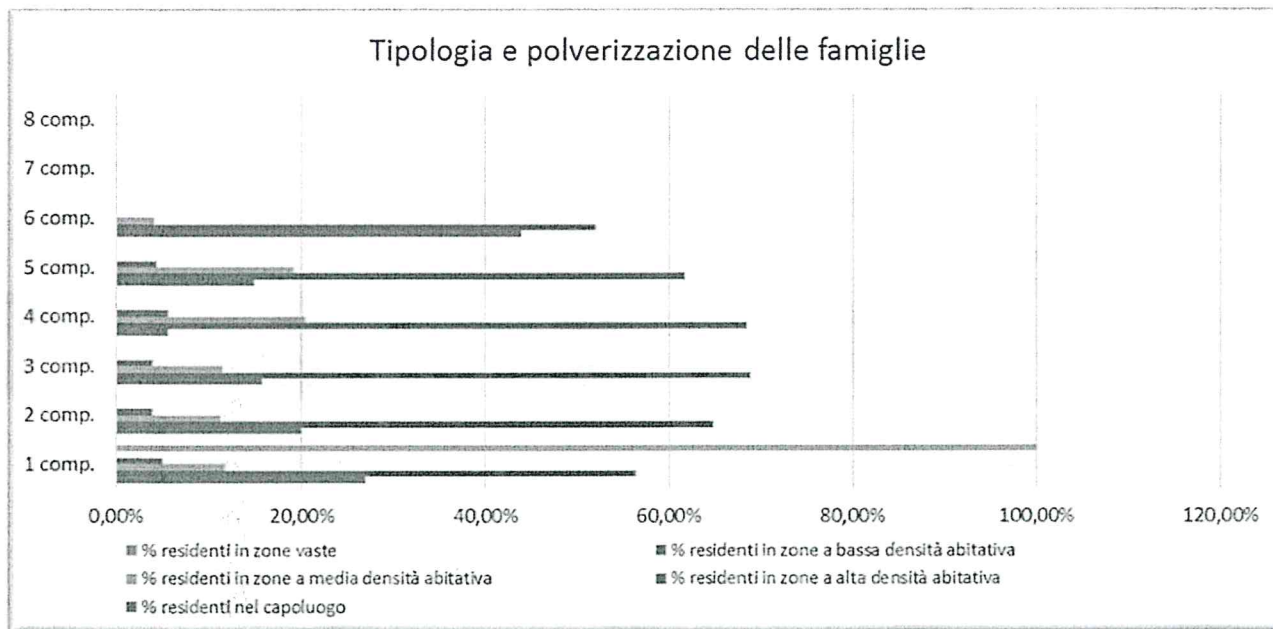
	1 comp.	2 comp.	3 comp.	4 comp.	5 comp.	6 comp.	7 comp.	8 comp.	9 comp.	10 comp.
numero di residenti	409	660	840	864	235	150	14	16	0	0
% sul totale abitanti	12,83%	20,70%	26,35%	27,10%	7,37%	4,71%	0,44%	0,50%	0,00%	0,00%
residenti nel capoluogo	110	132	132	48	35	66	0	8	0	0
residenti in zone a alta densità abitativa	231	428	579	592	145	78	14	0	0	0
residenti in zone a media densità abitativa	48	74	96	176	45	6	0	8	0	0
residenti in zone a bassa densità abitativa	20	26	33	48	10	0	0	0	0	0
residenti in zone vaste	0	0	0	0	0	0	0	0	0	0





c) analisi della polverizzazione delle famiglie residenti in funzione della composizione

	1 comp.	2 comp.	3 comp.	4 comp.	5 comp.	6 comp.	7 comp.	8 comp.	9 comp.	10 comp.
% residenti nel capoluogo	26,89%	20,00%	15,71%	5,56%	14,89%	44,00%	0,00%	0,00%	0,00%	0,00%
% residenti in zone a alta densità abitativa	56,48%	64,85%	68,93%	68,52%	61,70%	52,00%	0,00%	0,00%	0,00%	0,00%
% residenti in zone a media densità abitativa	11,74%	11,21%	11,43%	20,37%	19,15%	4,00%	0,00%	0,00%	0,00%	0,00%
% residenti in zone a bassa densità abitativa	4,89%	3,94%	3,93%	5,56%	4,26%	0,00%	0,00%	0,00%	0,00%	0,00%
% residenti in zone vaste	0,00%	0,00%	0,00%	0,00%	0,00%	0,00%	0,00%	0,00%	0,00%	0,00%





## **2.4 Le utenze non domestiche e il concetto di rifiuto assimilabile**

Per utenza non domestica si intende una qualsiasi utenza non residenziale produttrice di un rifiuto assimilabile ai rifiuti urbani come esplicitato nel seguente schema.

Il concetto di "assimilazione" prende avvio con l'art. 4 del D.P.R. 10 settembre 1982, n. 915 ma è il successivo art. 60 del D.Lgs. 14 dicembre 1993, n. 507, a dargli corpo stabilendo che i rifiuti urbani derivanti da attività artigianali, commerciali e di servizi potevano essere assimilati ai rifiuti solidi urbani con apposito regolamento comunale, in rapporto alla **quantità** ed alla **qualità** dei rifiuti stessi e del relativo costo di smaltimento.

L'art. 39 della legge 22 febbraio 1994, n. 146 (anche denominate "Legge comunitaria del 1993"), ha poi assimilato, per legge, ai rifiuti urbani i rifiuti speciali elencati al n. 1, punto 1.1.1, lett. a) della deliberazione del 27 luglio 1984 del Comitato Interministeriale per i rifiuti di cui all'art. 5 del D.P.R. n. 915/1982, rendendo inefficaci le assimilazioni prodotte dai regolamenti comunali.

L'evidente inapplicabilità di tali disposizioni (interpretata da alcuni come una sorta di diritto ad estendere l'applicazione della tassa ad utenze fino ad allora esentate, per evidente produzione di rifiuti speciali) ne ha poi determinato l'abrogazione (art. 17, comma 3, legge 24 aprile 1998, n. 128), anche a seguito dell'entrata in vigore del D.Lgs. 5 febbraio 1997, n. 22, (decreto Ronchi), in cui è stato introdotto il regime di privativa a favore dei Comuni per la gestione dei rifiuti urbani ed assimilati.

La definizione di rifiuti speciali veniva esplicitata nell'art.7, comma 3 del D.Lgs. 22/97, comprendendo quelli provenienti da attività agricole, da lavorazioni industriali, da lavorazioni artigianali, da attività commerciali, da attività di servizio. I criteri di assimilazione ai fini della raccolta e dello smaltimento erano demandati ad appositi regolamenti (art. 21, comma 2, lettera g).

Di seguito uno schema sintetico del procedimento per determinare se un rifiuto speciale può essere assimilato ad urbano, secondo quanto stabilito dal D.Lgs. 22/97.

La materia è stata però ulteriormente normata con l'emanazione del D.Lgs. n. 152/2006 e s.m.i. che prevede quanto segue:

- l'art. 184, comma 3, riporta una nuova catalogazione dei rifiuti speciali, (confermando tuttavia nella sostanza il disposto dell'art. 7 del D.Lgs. 22/97);
- l'art. 198, comma 2, dispone che i Comuni concorrono a disciplinare la gestione dei rifiuti urbani, stabilendo in particolare, al punto g), "l'assimilazione, per qualità e quantità dei rifiuti speciali non pericolosi ai rifiuti urbani, secondo i criteri di cui all'art. 195, comma 2, lett. e), ferme le definizioni di cui all'art. 184, comma 2, lett. c) e d)", queste ultime riferite ai rifiuti da lavorazioni industriali e da attività commerciali;
- l'art. 195, comma 2, lett. e stabilisce che sono di competenza dello Stato "la determinazione dei criteri qualitativi e quali - quantitativi per l'assimilazione, ai fini della raccolta e dello smaltimento, dei rifiuti speciali e dei rifiuti urbani".

I rifiuti che si formano nelle aree produttive, in quanto non assimilabili



vengono posti al di fuori della privativa comunale. Il gravame tributario risulta invece applicabile per "i rifiuti prodotti negli uffici, nelle mense, negli spacci, nei bar e nei locali al servizio dei lavoratori e comunque aperti al pubblico", quando gli stessi sono conferiti al servizio pubblico di raccolta dei rifiuti urbani.

In sostanza il D.Lgs. 152/2006 prescrive che i criteri per stabilire cosa assimilare sono determinati dallo Stato, mentre le assimilazioni analitiche competono ai regolamenti comunali, che devono comunque risultare conformi ai principi e criteri emanati dallo Stato. Tali criteri per l'assimilabilità ai rifiuti urbani dovevano essere definiti con decreto del Ministro dell'Ambiente entro novanta giorni dalla pubblicazione del decreto ma, al momento, non sono stati ancora pubblicati.

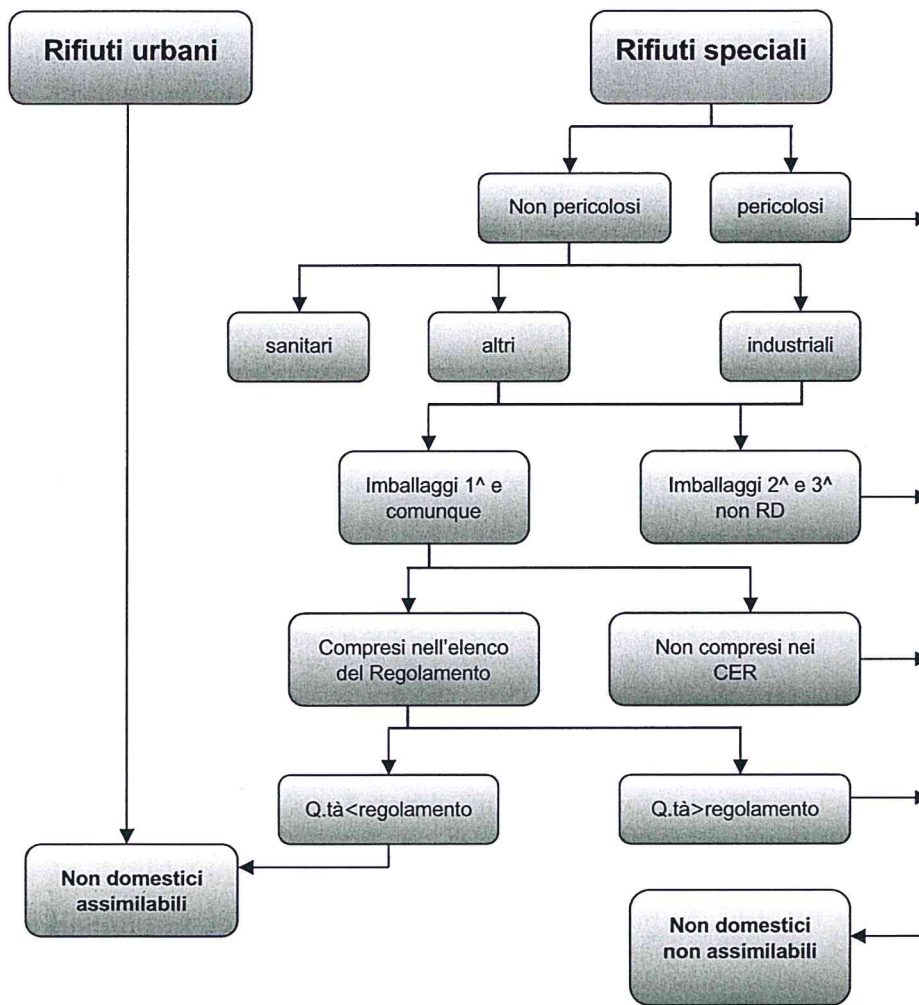
In assenza dello specifico Decreto attuativo del Ministero in materia di assimilazione dei rifiuti speciali ai rifiuti urbani, vanno applicate le disposizioni del D.Lgs. n. 22/1997 che rimandano alla deliberazione del Comitato interministeriale per i rifiuti del 27 luglio 1984, come stabilito dall'art. 1, comma 184, lett. b) della legge 27 dicembre 2006, n. 296 (anche denominate "Finanziaria 2007").

In sintesi le disposizioni normative di cui sopra prevedono che:

- 1) sono rifiuti speciali quelli derivanti da attività agricole, da lavorazioni industriali, da lavorazioni artigianali, da attività commerciali e di servizio, come stabilisce l'art. 184, comma 3, del D.Lgs. n. 152/2006;
- 2) non sono assimilabili ai rifiuti urbani i rifiuti che si formano in aree produttive, compresi i magazzini di materie prime e di prodotti finiti, salvo i rifiuti prodotti negli uffici, nelle mense, negli spacci, nei bar e nei locali al servizio dei lavoratori o comunque aperti al pubblico; allo stesso modo, non sono assimilabili ai rifiuti urbani i rifiuti che si formano nelle strutture di vendita con superficie due volte superiore ai limiti di cui all'articolo 4, comma 1, lettera d), del decreto legislativo n. 114 del 1998, come stabilisce l'art. 195, comma 2, lett. e), quinto periodo, del D.Lgs. n. 152/2006;
- 3) ai rifiuti che vengono dichiarati assimilati verrà applicata una nuova tariffazione per le quantità conferite al servizio di gestione dei rifiuti urbani, secondo regole fissate dalle amministrazioni comunali, nel rispetto dei criteri già dettati dallo stesso art. 195, comma 2, lett. e), secondo, terzo e quarto periodo, del D.Lgs. n. 152/2006 e  
s.m.i. anche se permangono ampie perplessità sulla reale applicabilità di tali norme  
ed in particolare della correlazione della tariffa agli indici reddituali;
- 4) la stessa tariffazione non si applica, e non si applicano né la Tarsu, né la TIA, per gli imballaggi secondari e terziari per i quali risulta documentato il non conferimento al servizio di gestione dei rifiuti urbani e l'avvio a recupero e riciclo diretto tramite soggetti autorizzati, secondo quanto dispone lo stesso art. 195, comma 2, lett. e), sesto periodo, del D.Lgs. n. 152/2006.



**PIANO DI OTTIMIZZAZIONE DELLA RACCOLTA DIFFERENZIATA DEI RIFIUTI SOLIDI URBANI**





## PIANO DI OTTIMIZZAZIONE DELLA RACCOLTA DIFFERENZIATA DEI RIFIUTI SOLIDI URBANI

Le utenze commerciali di Patrica sono state suddivise per categorie merceologiche così come previsto nel Decreto del Presidente della Repubblica 27 aprile 1999, n. 158 per Comuni con meno di 5.000 abitanti.

Nello specifico esse sono:

01	Musei, biblioteche, scuole, associazioni, luoghi di culto	3
02	Campeggi, distributori carburanti	0
03	Stabilimenti balneari	3
04	Esposizioni, autosaloni	8
05	Alberghi con ristorante	1
06	Alberghi senza ristorante	0
07	Case di cura e riposo	0
08	Uffici, agenzie, studi professionali	9
09	Banche ed istituti di credito	1
10	Negozi abbigliamento, calzature, libreria, cartoleria, ferramenta, e altri beni durevoli	7
11	Edicola, farmacia, tabaccaio, plurilicenze	1
12	Attività artigianali tipo botteghe ( falegname, idraulico, fabbro, elettricista, parrucchiere)	3
13	Carrozzeria, autofficina, elettrauto	5
14	Attività industriali con capannoni di produzione	11
15	Attività artigianali di produzione beni specifici	9
16	Ristoranti, trattorie, osterie, pizzerie	8
17	Bar, caffè, pasticceria	3
18	Supermercato, pane e pasta, macelleria, salumi e formaggi, generi alimentari	4
19	Plurilicenze alimentari e/o miste	1
20	Ortofrutta, pescherie, fiori e piante	1
21	Discoteche, night club	0
<b>Totale attività censite</b>		<b>78</b>







**PIANO DI OTTIMIZZAZIONE DELLA RACCOLTA DIFFERENZIATA DEI RIFIUTI SOLIDI URBANI**

Nello specifico le attività sono le seguenti:

indirizzo	tipologia attività	mq locale	macro categoria (ex DPR 158/99)
Via Patricio	Luogo di culto	<u>250</u>	Musei, biblioteche, scuole, associazioni, luoghi di culto
Vai Valiana, 10	Associazione	<u>150</u>	Musei, biblioteche, scuole, associazioni, luoghi di culto
Via Patricio	Luogo di culto	<u>210</u>	Musei, biblioteche, scuole, associazioni, luoghi di culto
Via Morolese, km2	Distrib. Carburante	<u>339</u>	Campeggi, distributori carburanti
SS 156 Monte Lepini	Distrib. carburante	<u>96</u>	Campeggi, distributori carburanti
c.da Strade 106	Distrib. carburante	<u>93</u>	Campeggi, distributori carburanti
Via Norolese km 8	Magazzino	<u>1.600</u>	Esposizioni, autosaloni
Via Ferruccia, 14	Autorimessa mezzi	<u>600</u>	Esposizioni, autosaloni
Via Fontana dei Conti	Vendita moto	<u>382</u>	Esposizioni, autosaloni
Via delle quattro strade	Esposizione	<u>2.169</u>	Esposizioni, autosaloni
Via Morolese	Esposizione	<u>4.264</u>	Esposizioni, autosaloni
Via SS Monte Lepini	Esposizione	<u>355</u>	Esposizioni, autosaloni
Via SS Monte Lepini	Autosalone	<u>500</u>	Esposizioni, autosaloni
Via SS Monte Lepini	Esposizione	<u>400</u>	Esposizioni, autosaloni
Via SS Monte Lepini	Albergo con rist.	<u>920</u>	Alberghi con ristorante
SS Monte Lepini	Casa di riposo	<u>4.152</u>	Case di cure e riposo
Via Fontana dei Conti	Studio tecnico	<u>40</u>	Uffici, agenzie, studi professionali
c.da Strade 25	Uffici vari	<u>30</u>	Uffici, agenzie, studi professionali
Via Morolese, 2	Uffici vari	<u>200</u>	Uffici, agenzie, studi professionali
Via Quattro strade	Ufficio tecnico	<u>33</u>	Uffici, agenzie, studi professionali
Via Colle delle Lami	Agenzia	<u>340</u>	Uffici, agenzie, studi professionali
Via Refice	Uffici pubblici	<u>54</u>	Uffici, agenzie, studi professionali
Via Del Plebiscito, 1	Uffici pubblici	<u>250</u>	Uffici, agenzie, studi professionali
Via Morolese	Uffici vari	<u>185</u>	Uffici, agenzie, studi professionali
c.da Ferruccia	Uffici vari	<u>25</u>	Uffici, agenzie, studi professionali
Viale Trieste, 31	Istituto di credito	<u>55</u>	Banche ed istituti di credito
Via Quattro Strade	Vendita al dettaglio	<u>1.882</u>	Negozi abbigliamento, calzature, libreria, cartoleria, ferramenta, e altri beni durevoli
Via Quattro Strade	Oreficeria	<u>87</u>	Negozi abbigliamento, calzature, libreria, cartoleria, ferramenta, e altri beni durevoli
Via SS Monte Lepini	Ferramenta	<u>284</u>	Negozi abbigliamento, calzature, libreria, cartoleria, ferramenta, e altri beni durevoli
Via SS Monte Lepini	Vendita al dettaglio	<u>2.040</u>	Negozi abbigliamento, calzature, libreria, cartoleria, ferramenta, e altri beni durevoli
c.da Lagoscillo	Ferramenta	<u>65</u>	Negozi abbigliamento, calzature, libreria, cartoleria, ferramenta, e altri beni durevoli
Via Colle Lami	Vendita al dettaglio	<u>130</u>	Negozi abbigliamento, calzature, libreria, cartoleria, ferramenta, e altri beni durevoli
c.da Ferruccia, 11	Vendita varie	<u>107</u>	Negozi abbigliamento, calzature, libreria, cartoleria, ferramenta, e altri beni durevoli
Via Quattro Strade	Farmacia	<u>168</u>	Edicola, farmacia, tabaccaio, plurilicenze
c.da Strade	Parrucchiera	<u>50</u>	Attività artigianali tipo botteghe (falegname, idraulico, fabbro, elettricista, parrucchiere)





## PIANO DI OTTIMIZZAZIONE DELLA RACCOLTA DIFFERENZIATA DEI RIFIUTI SOLIDI URBANI

c.da Lagoscillo	Parrucchieria	<u>48</u>	Attività artigianali tipo botteghe ( falegname, idraulico, fabbro, elettricista, parrucchiere)
c.da Strade	Parrucchieria	<u>54</u>	Attività artigianali tipo botteghe ( falegname, idraulico, fabbro, elettricista, parrucchiere)
Via Tomacella, 13	autofficina	<u>164</u>	Carrozzeria, autofficina, elettrauto
SS Monte Lepini	Autocarrozzeria	<u>166</u>	Carrozzeria, autofficina, elettrauto
Via Celleta, 54	Autofficina	<u>93</u>	Carrozzeria, autofficina, elettrauto
Via Morolese, 4	Autofficina	<u>410</u>	Carrozzeria, autofficina, elettrauto
c.da Celleta	Autofficina	<u>70</u>	Carrozzeria, autofficina, elettrauto
Via Morolese	produzione	<u>700</u>	Attività industriali con capannoni di produzione
Via Vadisi, 5	produzione	<u>3.114</u>	Attività industriali con capannoni di produzione
Via Ferruccia	produzione	<u>2.828</u>	Attività industriali con capannoni di produzione
Via Monte Lepini	produzione	<u>501</u>	Attività industriali con capannoni di produzione
Via Morolese	produzione	<u>3.054</u>	Attività industriali con capannoni di produzione
Via Morolese	produzione	<u>985</u>	Attività industriali con capannoni di produzione
Via I trav. Matteotti	produzione	<u>3.775</u>	Attività industriali con capannoni di produzione
Via Ferruccia	produzione	<u>955</u>	Attività industriali con capannoni di produzione
Via Morolese	produzione	<u>410</u>	Attività industriali con capannoni di produzione
Via Cardigna, 70	produzione	<u>415</u>	Attività industriali con capannoni di produzione
Via Morolese	produzione	<u>1.357</u>	Attività industriali con capannoni di produzione
Via Quattro strade	salumificio	<u>304</u>	Attività artigianali di produzione beni specifici
Via Fontana dei Conti	scatolificio	<u>312</u>	Attività artigianali di produzione beni specifici
Via Patricio, 32	odontotecnico	<u>24</u>	Attività artigianali di produzione beni specifici
C.da Lagoscillo	lavanderia	<u>40</u>	Attività artigianali di produzione beni specifici
Via Quattro strade	caseificio	<u>214</u>	Attività artigianali di produzione beni specifici
Via Quattro Strade	Azienda agricola	<u>126</u>	Attività artigianali di produzione beni specifici
p.zza Martiri Fosse Ard.	odontotecnico	<u>38</u>	Attività artigianali di produzione beni specifici
c.da Palmesi, 4	odontotecnico	<u>69</u>	Attività artigianali di produzione beni specifici
Via Vadisi, 5	verniciatura	<u>400</u>	Attività artigianali di produzione beni specifici
Viale Trieste, 6	pizzeria	<u>55</u>	Ristoranti, trattorie, osterie, pizzerie
Via Castello	ristorante	<u>147</u>	Ristoranti, trattorie, osterie, pizzerie
Via SS Monte Lepini	ristorante	<u>109</u>	Ristoranti, trattorie, osterie, pizzerie
p.zza V. Emanuele II	bar ristorante	<u>54</u>	Ristoranti, trattorie, osterie, pizzerie
Via Quattro Strade	ristorante	<u>400</u>	Ristoranti, trattorie, osterie, pizzerie
Via Quattro Strade	ristorante	<u>790</u>	Ristoranti, trattorie, osterie, pizzerie
Via Quattro Strade	ristorante	<u>350</u>	Ristoranti, trattorie, osterie, pizzerie
Via Quattro Strade	pizzeria	<u>36</u>	Ristoranti, trattorie, osterie, pizzerie
Via Castello, 4	ristorante	<u>127</u>	Ristoranti, trattorie, osterie, pizzerie
Viale Trieste	pasticcERIA	<u>23</u>	Bar,caffè ,pasticceria
Via Quattro Strade	bar	<u>178</u>	Bar,caffè ,pasticceria
c.da Tomacella	bar	<u>95</u>	Bar,caffè ,pasticceria
c.da Strade	macelleria	<u>95</u>	Supermercato, pane e pasta, macelleria, salumi e formaggi, generi alimentari
C.da Strade	alimentari	<u>115</u>	Supermercato, pane e pasta, macelleria, salumi e formaggi, generi alimentari
Via Quattro Strade	alimentari	<u>412</u>	Supermercato, pane e pasta, macelleria, salumi e formaggi, generi alimentari
Via Recife, 9	alimentari	<u>89</u>	Supermercato, pane e pasta, macelleria, salumi e formaggi, generi alimentari





**PIANO DI OTTIMIZZAZIONE DELLA RACCOLTA DIFFERENZIATA DEI RIFIUTI SOLIDI URBANI**

Industria Distribuzione Alim.	via Quattro Strade	<i>Alimentari vari</i>	<u>60</u>	<i>Plurilicenze alimentari e/o miste</i>
	Quattro Strade	<i>fioraio</i>	<u>15</u>	<i>Ortofrutta, pescherie, fiori e piante</i>

